

Mapa turystyczna • Wanderskarte

ISBN 978-83-7499-198-8
Tekst: Blazej Skaziniński
Torek tekstu: Irena Markowska
Korektura: Grzegorz Żaloga

Fotografie: archiwum Urzędu Miejskiego w Strzelcach Krajeńskich
Opracowanie Kartograficzne: Zakład Kartograficzny SYGNATURA

Wydano na zlecenie
Urzędu Miejskiego w Strzelcach Krajeńskich
Aleja Wolności 48, 66-500 Strzelce Krajeńskie,
tel. 95 763 111 30, e-mail: urzadz@strzelce.pl,
www.strzelce.pl

STRZELCE KRAJEŃSKIE 2015

SZLAKI ROWEROWE / RADWANDERWEGE

- Strzelce Krajeńskie – jezioro Popie/Pöpie-See – rezerwat przyrody „Mazar Rosizkowy koło Roklina” – Długie/Naturchutzgebiet „Sonnen-Hoehmor bei Roklin” – Długie-See
- Szklarska Poręba – jezioro Baraninckie – rezerwat przyrody „Wilanów” – Naturchutzgebiet „Sonnen-Hoehmor bei Roklin” – jezioro Rydzek Głęboki/Tiefer Rydzek Głęboki-See – jezioro Sława/Sława-See – jezioro Ogardzka Odnoja (Spalny Most)/ Ogardzka Odnoja-See (abgebrannte Brücke)
- szlak czarny/schwarz und grün markierter Wanderweg**: 17,9 km
- Strzelce Krajeńskie – Sławno – Miedzynole – rezerwat przyrody „Buki Żdździokie”/Nurdtuchgebiet „Zanzahler Buchen” – jezioro Welmino/Welmino-See – rezerwat przyrody „Kazania Fryderyk”/Naturchutzgebiet „Fluss Prętyłek” – rezerwat przyrody „Wilanów”/Naturchutzgebiet „Wilaner Fort” – Wilanów – Wielkiszewa – Dolny Młyn – Danków
- szlak żółty/gelb markierter Wanderweg**: 40,4 km
- Strzelce Krajeńskie – Wielkiszewa – Wilanów – rezerwat przyrody „Wilanów/Naturchutzgebiet „Wilaner Fort” – Szanocno – szlak czerwony/markierter Wanderweg: 15,8 km
- Stare Kurowo – Kawki – jezioro Dąbie/Dąbje-See – Długie
- szlak żółty/gelb markierter Wanderweg**: 6,7 km
- Strzelce Krajeńskie – Lichen – jezioro Sława Sława-See – jezioro Ogardzka Odnoja (Spalny Most)/Ogardzka Odnoja-See (abgebrannte Brücke)
- szlak żółty/gelb markierter Wanderweg**: 12,6 km
- Jezioro Ogardzka Odnoja (Spalny Most)/Ogardzka Odnoja-See (abgebrannte Brücke) – Pellice – Ogardy – Tuczno – Bobrowko – Danków
- szlak szary/grau markierter Wanderweg**: 23,0 km
- Strzelce Krajeńskie – Gardzko – Rokitno – Stare Kurowo
- szlak niebieski/blau markierter Wanderweg**: 11,6 km
- Górkę Noteckie – Prętyk – Prętyk – szlak niebieski/blau markierter Wanderweg: 15,1 km
- Zdąbno – rezerwat przyrody „Buki Żdździokie”/Naturchutzgebiet „Zanzahler Buchen” – Górkę Noteckie
- szlak niebieski/blau markierter Wanderweg**: 7,8 km
- Sarbiewo – Sławno – szlak czarny/schwarz markierter Wanderweg: 3,3 km
- SZLAKI PISZEZ/WANDERWEGE**
- Rezerwat Leśny Rečka Prętyłek/Waldschutzhgebiet „Fluss Prętyłek” – Brzoza – Sławno – Strzelce Krajeńskie
- szlak czerwony/rot markierter Wanderweg** – 18,9 km
- Strzelce Krajeńskie – Gardzko – Rokitno – Kawki – Kawcze Góry
- szlak zielony/grün markierter Wanderweg** – 12,6 km
- SZLAK KAJAKOWY / PADDLEBOAT**
- Szlak „Ku Batorykowi”/„Der Östsee entgegen” – Długie – j. Lipie/Lipje-See – j. Sława/Sława-See – j. Ociek/Ociek-See – j. Ogardzka Odnoja/Ogardzka Odnoja-See (porządek szlaków wodnych) „Abaukie Mazyry” (również obszar ścieżki wodnej „Sehuser Masur”) – 7,5 km
- SZLAK NORDIC WALKING / NORDIC WALKING ROUTE**
- Szlak „Klasyczny” – (okolice Strzelcach i jezior j. Klasztorne Góra i j. Dolno)/„Klasiker-Route” (rund um die Friedberger Seen – Klasmorne Götine und Dolje-See) – 5,5 km
- Szlak „Hubert” – (Długie – wokół rezerwatu przyrody „Mazar Prętyłek-Długie” im. Huberta Jureczkowi)/„Hubertuspfad” (Długie – Naturchutzgebiet „Fluss Schindelfeld/Dügel”) – 4,5 km
- Szlak „Zaczarowanych Panien z Burzall” – (Długie – j. Lipie, j. Sława, j. Kokno – Długie)/„Bezaubernde Jungfrauen von Burzall” (Długie – Lipje-See, Sława-See, Kokno-See – Długie) – 12,5 km
- Szlak „Pęta Książątów z Dankowskiego Jeziora”/„Des Fürstentochter Geheimnisse im Dankow-See” – (Danków) – szlak zielony/grün markierter Route – 3,0 km
- Szlak „Klasyczny” – (okolice Strzelcach i jezior j. Klasztorne Góra i j. Dolno) – 4,2 km
- Szlak „Dankowskie Skarby”/„Tankover Schätze” – (Danków) – szlak zielony/grün markierter Route – 6,0 km

LEGENDA:

granicz gminy	szlaki Nordic Walking	leśniczówki
linia kolejowa	szlaki rowerowe	kościóły
drogi krajowe	szlaki piesze	skansen techniki wiejskiej
drogi wojewódzkie	szlaki kajakowy	obiekty zabytkowe
drogi drugorzędne	szlak kajakowy	pomniki przyrody, gminy narządowe
drogi gruntowne	szlak pieszy	parkniki
drogi polne/leśne	szlak kajakowy	informacja turystyczna
ścieżki	szlaki piesze	wieże
granice parku krajoznawczego	szlaki kajakowy	szkoły
granice Obszaru Natura 2000 - obszary specjalnej ochrony ptaków (OSOP)	szlaki kajakowy	młyny
granice obszaru Natura 2000 - obszary specjalnej ochrony siedlisk (OSOS)	szlaki kajakowy	grodziska
granice obszaru Chronionego Krajobrazu(OCHK)	szlaki kajakowy	bobry
szlaki niebieski/blau markierter Route – 4,5 km	szlaki kajakowy	miejsca do kąpieli, plaże
szlaki żółty/gelb markierter Route – 5,5 km	szlaki kajakowy	wypożyczalnia sprzętu
szlaki szary/grau markierter Route – 23,0 km	szlaki kajakowy	zabudowa mieszkalna - teren przysiółkowy
szlaki niebieski/blau markierter Route – 7,8 km	szlaki kajakowy	lasy, łąki
szlaki szary/grau markierter Route – 23,0 km	szlaki kajakowy	centra
szlaki zielony/grün markierter Route – 12,6 km	szlaki kajakowy	camping - miejsca do kempingu
szlaki niebieski/blau markierter Route – 11,6 km	szlaki kajakowy	miejsca odpoczynku i waly rowerowe
Górkę Noteckie – Prętyk – Prętyk – szlak niebieski/blau markierter Wanderweg: 15,1 km	szlaki kajakowy	leśniczówki
Zdąbno – rezerwat przyrody „Buki Żdździokie”/Naturchutzgebiet „Zanzahler Buchen” – Górkę Noteckie	szlaki kajakowy	kościóły
szlak niebieski/blau markierter Wanderweg: 7,8 km	szlaki kajakowy	skansen techniki wiejskiej
Sarbiewo – Sławno – szlak czarny/schwarz markierter Wanderweg: 3,3 km	szlaki kajakowy	obiekty zabytkowe
SZLAKI PISZEZ/WANDERWEGE	szlaki kajakowy	pomniki przyrody, gminy narządowe
Rezerwat Leśny Rečka Prętyłek/Waldschutzhgebiet „Fluss Prętyłek” – Brzoza – Sławno – Strzelce Krajeńskie	szlaki kajakowy	parkniki
szlak czerwony/rot markierter Wanderweg – 18,9 km	szlaki kajakowy	informacja turystyczna
Strzelce Krajeńskie – Gardzko – Rokitno – Kawki – Kawcze Góry	szlaki kajakowy	wieże
szlak zielony/grün markierter Wanderweg – 12,6 km	szlaki kajakowy	szkoły
SZLAK KAJAKOWY / PADDLEBOAT	szlaki kajakowy	młyny
Szlak „Ku Batorykowi”/„Der Östsee entgegen” – Długie – j. Lipie/Lipje-See – j. Sława/Sława-See – j. Ociek/Ociek-See – j. Ogardzka Odnoja/Ogardzka Odnoja-See (porządek szlaków wodnych) „Abaukie Mazyry” (również obszar ścieżki wodnej „Sehuser Masur”) – 7,5 km	szlaki kajakowy	grodziska
SZLAK NORDIC WALKING / NORDIC WALKING ROUTE	szlaki kajakowy	bobry
Szlak „Klasyczny” – (okolice Strzelcach i jezior j. Klasztorne Góra i j. Dolno)/„Klasiker-Route” (rund um die Friedberger Seen – Klasmorne Götine und Dolje-See) – 5,5 km	szlaki kajakowy	miejsca do kąpieli, plaże
Szlak „Hubert” – (Długie – wokół rezerwatu przyrody „Mazar Prętyłek-Długie” im. Huberta Jureczkowi)/„Hubertuspfad” (Długie – Naturchutzgebiet „Fluss Schindelfeld/Dügel”) – 4,5 km	szlaki kajakowy	wypożyczalnia sprzętu
Szlak „Zaczarowanych Panien z Burzall” – (Długie – j. Lipie, j. Sława, j. Kokno – Długie)/„Bezaubernde Jungfrauen von Burzall” (Długie – Lipje-See, Sława-See, Kokno-See – Długie) – 12,5 km	szlaki kajakowy	zabudowa mieszkalna - teren przysiółkowy
Szlak „Pęta Książątów z Dankowskiego Jeziora”/„Des Fürstentochter Geheimnisse im Dankow-See” – (Danków) – szlak zielony/grün markierter Route – 3,0 km	szlaki kajakowy	lasy, łąki
Szlak „Klasyczny” – (okolice Strzelcach i jezior j. Klasztorne Góra i j. Dolno) – 4,2 km	szlaki kajakowy	centra
Szlak „Dankowskie Skarby”/„Tankover Schätze” – (Danków) – szlak zielony/grün markierter Route – 6,0 km	szlaki kajakowy	camping - miejsca do kempingu
	szlaki kajakowy	miejsca odpoczynku i waly rowerowe

ZABYTKI GMINY

BOBRÓWKO

- Kościół parafialny pw. św. Antoniego z 1. połowy XIX w. w stylu neoromantycznym
- Pałac polskonyj jest w stylu barokowym

BRZOZA

- Cerkiew prawosławna pw. św. Michała Archanioła wzniesiona została w końcu XIX w. w stylu neoromantycznym
- Pałac polskonyj jest w stylu barokowym

DANKÓW

- Kościół filialny pw. Chrystusa Króla wzniesiony pod koniec XIX w. w stylu neogotyckim
- Pałac polskonyj jest w stylu barokowym

LICHEN

- Kościół filialny pw. Świętych Apostołów Piotra i Pawła wzniesiony został pod koniec XIX w. w stylu neogotyckim
- Pałac polskonyj jest w stylu barokowym

LIPJE GÓRY

- Kościół filialny pw. św. Józefa znajdujący się w centrum miejscowości
- Pałac polskonyj jest w stylu barokowym

BRZOZA

- Kościół filialny pw. św. Jana Chrzciciela wzniesiony został w 1860 roku w stylu neoromantycznym
- Pałac polskonyj jest w stylu barokowym

DANKÓW

- Kościół filialny pw. Najświętszego Serca Pana Jezusa znajdujący się w ścisłym centrum miejscowości
- Pałac polskonyj jest w stylu barokowym

LICHEN

- Kościół filialny pw. św. Józefa znajdujący się w centrum miejscowości
- Pałac polskonyj jest w stylu barokowym

LIPJE GÓRY

- Kościół filialny pw. św. Józefa znajdujący się w centrum miejscowości
- Pałac polskonyj jest w stylu barokowym

BRZOZA

- Kościół filialny pw. św. Jana Chrzciciela wzniesiony został w 1860 roku w stylu neoromantycznym
- Pałac polskonyj jest w stylu barokowym

DANKÓW

- Kościół filialny pw. Najświętszego Serca Pana Jezusa znajdujący się w ścisłym centrum miejscowości
- Pałac polskonyj jest w stylu barokowym

LICHEN

- Kościół filialny pw. Świętych Apostołów Piotra i Pawła wzniesiony został pod koniec XIX w. w stylu neogotyckim
- Pałac polskonyj jest w stylu barokowym

LIPJE GÓRY

- Kościół filialny pw. św. Józefa znajdujący się w centrum miejscowości
- Pałac polskonyj jest w stylu barokowym

BRZOZA

- Kościół filialny pw. św. Jana Chrzciciela wzniesiony został w 1860 roku w stylu neoromantycznym
- Pałac polskonyj jest w stylu barokowym

DANKÓW

- Kościół filialny pw. Najświętszego Serca Pana Jezusa znajdujący się w ścisłym centrum miejscowości
- Pałac polskonyj jest w stylu barokowym

LICHEN

- Kościół filialny pw. Świętych Apostołów Piotra i Pawła wzniesiony został pod koniec XIX w. w stylu neogotyckim
- Pałac polskonyj jest w stylu barokowym

LIPJE GÓRY

- Kościół filialny pw. św. Józefa znajdujący się w centrum miejscowości
- Pałac polskonyj jest w stylu barokowym

BRZOZA

- Kościół filialny pw. św. Jana Chrzciciela wzniesiony został w 1860 roku w stylu neoromantycznym
- Pałac polskonyj jest w stylu barokowym

DANKÓW

- Kościół filialny pw. Najświętszego Serca Pana Jezusa znajdujący się w ścisłym centrum miejscowości
- Pałac polskonyj jest w stylu barokowym

LICHEN

- Kościół filialny pw. Świętych Apostołów Piotra i Pawła wzniesiony został pod koniec XIX w. w stylu neogotyckim
- Pałac polskonyj jest w stylu barokowym

LIPJE GÓRY

- Kościół filialny pw. św. Józefa znajdujący się w centrum miejscowości
- Pałac polskonyj jest w stylu barokowym

BRZOZA

- Kościół filialny pw. św. Jana Chrzciciela wzniesiony został w 1860 roku w stylu neoromantycznym
- Pałac polskonyj jest w stylu barokowym

DANKÓW

- Kościół filialny pw. Najświętszego Serca Pana Jezusa znajdujący się w ścisłym centrum miejscowości
- Pałac polskonyj jest w stylu barokowym

LICHEN

- Kościół filialny pw. Świętych Apostołów Piotra i Pawła wzniesiony został pod koniec XIX w. w stylu neogotyckim
- Pałac polskonyj jest w stylu barokowym

LIPJE GÓRY

- Kościół filialny pw. św. Józefa znajdujący się w centrum miejscowości
- Pałac polskonyj jest w stylu barokowym

BRZOZA

- Kościół filialny pw. św. Jana Chrzciciela wzniesiony został w 1860 roku w stylu neoromantycznym
- Pałac polskonyj jest w stylu barokowym

DANKÓW

- Kościół filialny pw. Najświętszego Serca Pana Jezusa znajdujący się w ścisłym centrum miejscowości
- Pałac polskonyj jest w stylu barokowym

LICHEN

- Kościół filialny pw. Świętych Apostołów Piotra i Pawła wzniesiony został pod koniec XIX w. w stylu neogotyckim
- Pałac polskonyj jest w stylu barokowym

LIPJE GÓRY

- Kościół filialny pw. św. Józefa znajdujący się w centrum miejscowości
- Pałac polskonyj jest w stylu barokowym



Wieża widokowa

Wieża została wzniesiona w 1. ćwierci XX w. jako element funkcjonalny parku krajoznawczego. Stoi po południowo-zachodniej stronie jej założenia, na skrajnie północnym, wzniesiona jest z kamienia, a w górnej partii w konstrukcji ryglowej z ceglany wypełnieniem. Wieża zwieńczona została charakterystycznym hełmem krytym dachówką karpiniową.

LICHEN

Kościół filialny pw. Nieopalanego Jezucia NMP został wzniesiony w 1794 r. z fundacji hrabiny Wilhelminy von Lichterow. Do świątyni przynależny był dwór, który w 1814 r. przejął hrabia Wilhelmina Graf von Lichterow. Świątynia położona jest na wyniosłości terenu, w obrębie dawnego cmentarza. Jest to skromna budowla w formie prostokątnej z dwiema wieżami. Wnętrze świątyni jest prostokątne, z dwiema wieżami. Wnętrze świątyni jest prostokątne, z dwiema wieżami.

LIPJE GÓRY

Kościół filialny pw. św. Józefa znajdujący się w centrum miejscowości. Pałac polskonyj jest w stylu barokowym.

Wieża widokowa

Wieża została wzniesiona w 1. ćwierci XX w. jako element funkcjonalny parku krajoznawczego. Stoi po południowo-zachodniej stronie jej założenia, na skrajnie północnym, wzniesiona jest z kamienia, a w górnej partii w konstrukcji ryglowej z ceglany wypełnieniem. Wieża zwieńczona została charakterystycznym hełmem krytym dachówką karpiniową.

LICHEN

Kościół filialny pw. Nieopalanego Jezucia NMP został wzniesiony w 1794 r. z fundacji hrabiny Wilhelminy von Lichterow. Do świątyni przynależny był dwór, który w 1814 r. przejął hrabia Wilhelmina Graf von Lichterow. Świątynia położona jest na wyniosłości terenu, w obrębie dawnego cmentarza. Jest to skromna budowla w formie prostokątnej z dwiema wieżami. Wnętrze świątyni jest prostokątne, z dwiema wieżami. Wnętrze świątyni jest prostokątne, z dwiema wieżami.

LIPJE GÓRY

Kościół filialny pw. św. Józefa znajdujący się w centrum miejscowości. Pałac polskonyj jest w stylu barokowym.

Wieża widokowa

Wieża została wzniesiona w 1. ćwierci XX w. jako element funkcjonalny parku krajoznawczego. Stoi po południowo-zachodniej stronie jej założenia, na skrajnie północnym, wzniesiona jest z kamienia, a w górnej partii w konstrukcji ryglowej z ceglany wypełnieniem. Wieża zwieńczona została charakterystycznym hełmem krytym dachówką karpiniową.

LICHEN

Kościół filialny pw. Nieopalanego Jezucia NMP został wzniesiony w 1794 r. z fundacji hrabiny Wilhelminy von Lichterow. Do świątyni przynależny był dwór, który w 1814 r. przejął hrabia Wilhelmina Graf von Lichterow. Świątynia położona jest na wyniosłości terenu, w obrębie dawnego cmentarza. Jest to skromna budowla w formie prostokątnej z dwiema wieżami. Wnętrze świątyni jest prostokątne, z dwiema wieżami. Wnętrze świątyni jest prostokątne, z dwiema wieżami.

LIPJE GÓRY

Kościół filialny pw. św. Józefa znajdujący się w centrum miejscowości. Pałac polskonyj jest w stylu barokowym.

Wieża widokowa

Wieża została wzniesiona w 1. ćwierci XX w. jako element funkcjonalny parku krajoznawczego. Stoi po południowo-zachodniej stronie jej założenia, na skrajnie północnym, wzniesiona jest z kamienia, a w górnej partii w konstrukcji ryglowej z ceglany wypełnieniem. Wieża zwieńczona została charakterystycznym hełmem krytym dachówką karpiniową.

LICHEN

Kościół filialny pw. Nieopalanego Jezucia NMP został wzniesiony w 1794 r. z fundacji hrabiny Wilhelminy von Lichterow. Do świątyni przynależny był dwór, który w 1814 r. przejął hrabia Wilhelmina Graf von Lichterow. Świątynia położona jest na wyniosłości terenu, w obrębie dawnego cmentarza. Jest to skromna budowla w formie prostokątnej z dwiema wieżami. Wnętrze świątyni jest prostokątne, z dwiema wieżami. Wnętrze świątyni jest prostokątne, z dwiema wieżami.

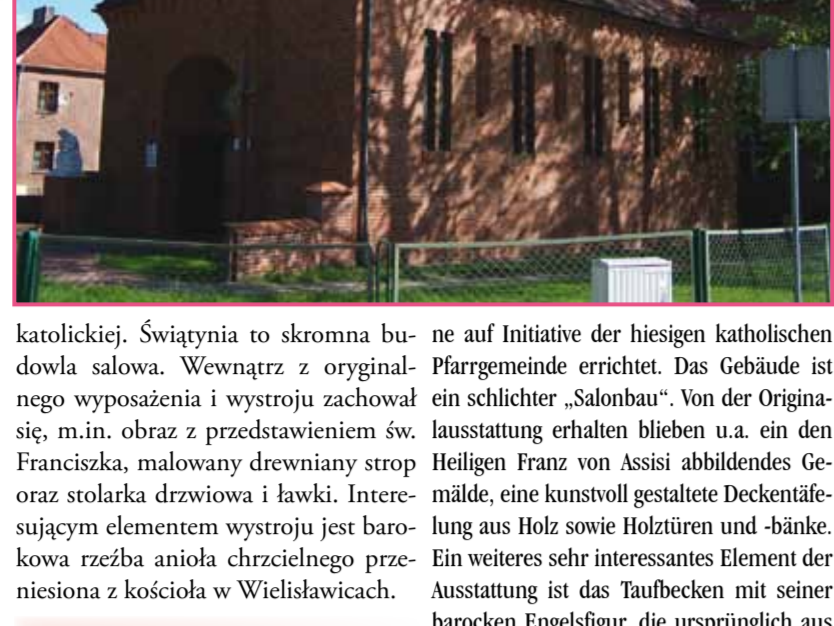
LIPJE GÓRY

Kościół filialny pw. św. Józefa znajdujący się w centrum miejscowości. Pałac polskonyj jest w stylu barokowym.

ZABYTKI STRZELCE KRAJEŃSKIE BAUDENKMÄLER IN STRZELCE KRAJEŃSKIE



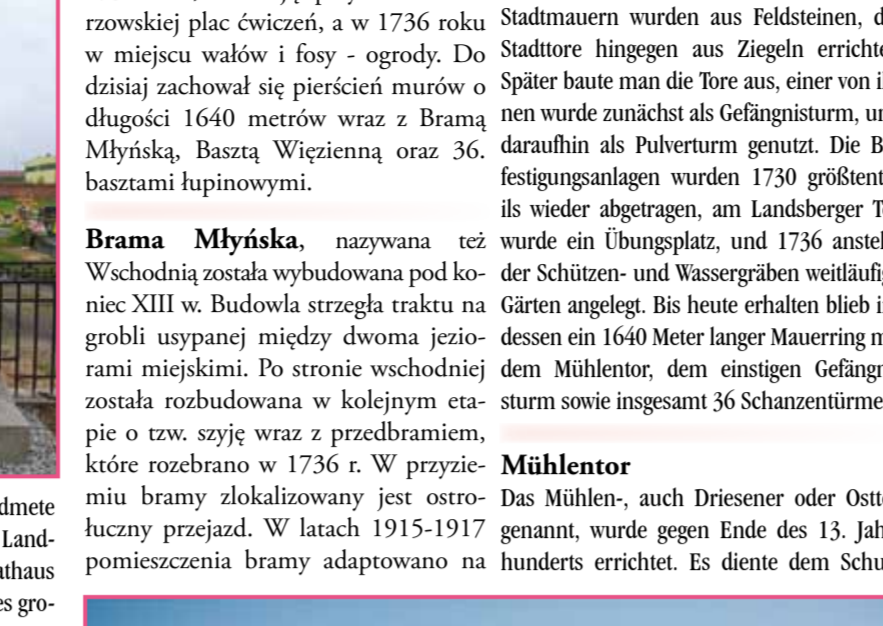
Kościół farny pw. Matki Bożej Różańcowej wzniesiony został z kamienia i cegły pod koniec XIII wieku, w stylu gotyckim. Świątynia była kilkakrotnie przebudowywana, po raz pierwszy po najazdzie husyckim w 1433 roku a następnie latach 1858-1866. Kościół po zniszczeniach II wojny światowej został odbudowany w swojej oryginalnej formie w latach 1957-1973. W prezbiterium świątyni znajdują się przeniesiony z południa województwa północnożytych tryptyk z kręgu Małtrza z Gościńszcza.



St. Maria Rosenkranz-Pfarrkirche Die Marienkirche wurde gegen Ende des 13. Jahrhunderts aus Stein und Ziegeln im Stile der Gotik errichtet. Sie wurde mehrfach umgebaut, erstmal nach den Hussitenkriegen im Jahre 1433, und dann noch mal zwischen 1858-1866. Nach dem II. Weltkrieg wurde das stark beschädigte Gotteshaus von 1957 bis 1973 wieder aufgebaut, wobei man sich an den Originalplänen aus dem Mittelalter aussuchte. Den Chorraum schmückt ein ursprünglich aus dem Südend der heutigen Wojewodschaft stammender Triptychon, gefertigt wurde er von den Meistern von Gießmansdorf (heute Gościńszcze).



Pomnik nagrobny Ludwiga Nostra (1859-1910) wykonany został w białym marmurze około 1910 roku. Jego twórcą był berliński rzeźbiarz Hans Latt. Pomnik poświęcony jest wybitnemu malarzowi wywodzącemu się ze Strzelca, Ludwigi Nostra był profesorem Akademii Sztuk Pięknych w Berlinie i zarazem nadzwyczajnym malarzem cesarza. Zajmował się głównie malarstwem pejzażowym i portretem. W strzelcejskim ratuszu do 1945 r. znajdował się wykonany przez niego kaligraficzny portret cesarza Wilhelma II. Armysta zmarł w Strzelcach 29 maja 1910 r.



Wasserturm Der Wasserturm wurde 1929 im typischen Stile der Neorenaissance errichtet. Die Wassererversorgung des Hochbehälters erfolgte über den Anschluss an die Entnahmestellen in Slowien (heute Schlagen). Nach im letzten Kriegsjahr 1945 wurde das Gebäude bei einem Artilleriebeschuss beschädigt. Nach nur kurzer Instandsetzung wurde es wieder zur Nutzung übergeben. Derzeit wird der Turm vom Freundeskreis Rusingischer Kunst und Kultur e.V. als Rekonstruktion genutzt. Er ist weithin als „Lemko-Tower“ bekannt.



Mittelalterliche Stadtbefestigung Gegen Ende des 13. Jahrhunderts errichtete man um die Stadt Verteidigungsmauern mit niedrigen Türmen und Türmen, umgeben von Schützengassen und Wassergräben. Stadtmauern wurden aus Feldsteinen, die Stadttore hingegen aus Ziegeln errichtet. Später baute man die Tore aus, einer von ihnen wurde zunächst als Gefängnisturm, und daraufhin als Pulverturm genutzt. Die Befestigungsanlagen wurden 1730 größtenteils wieder abgetragen, am Landsberger Tor wurde ein Übungplatz, und 1736 anstelle der Schützengassen und Wassergräben weitläufige Gärten angelegt. Bis heute erhalten blieben dessen ein 1640 Meter langer Mauerriegel mit dem Mühlturm, dem einstigen Gefängnisturm sowie insgesamt 36 Schanzenzentren.



Urząd Pocztowy Budynek wzniesiony został w 1940 roku w stylu modernistycznym jako siedziba Kasy Oszczędności. Jest to obiekt murowany, o klinkowej okładzinie elewacji z oszczędnym detalem architektonicznym. Po zakończeniu II wojny światowej obiekt został z powołaniem adaptowany na potrzeby urzędu pocztowego.



Postamt Das Gebäude 1940 im Stile der Moderne errichtet. Ursprünglich befanden sich Tor und Hauptzugang an der Nordseite des Gebäudes. Auch nach dem II. Weltkrieg diente es als Lager, verbunden mit dem unmittelbaren Nachbargebäude angelegtem Maschinbetrieb. In den 80er Jahren wurde es grundsanierd und der Nutzung als Kulturinstitution entsprechend angepasst. Derzeit stellt es im Eigentum des Städtischen Kulturamts.



Budynek przy ul. Północnej 36 w budowlano-żyłowej konstrukcji z kamienia i cegły, wzniesiono w konstrukcji żyłkowej. Wnętrze zachowało po części swoje historyczne rozplanowanie z sienią przelotową prowadzącą bezpośrednio na dziedzińce gospodarcze. W latach 1993-1994 budynek został poddany generalnemu remontowi z przeznaczeniem na cele mieszkalne.



Kościół pw. św. Franciszka z Asyżu został wybudowany w 1929 roku w stylu modernistycznym z inicjatywy miejscowej parafii rzymsko-



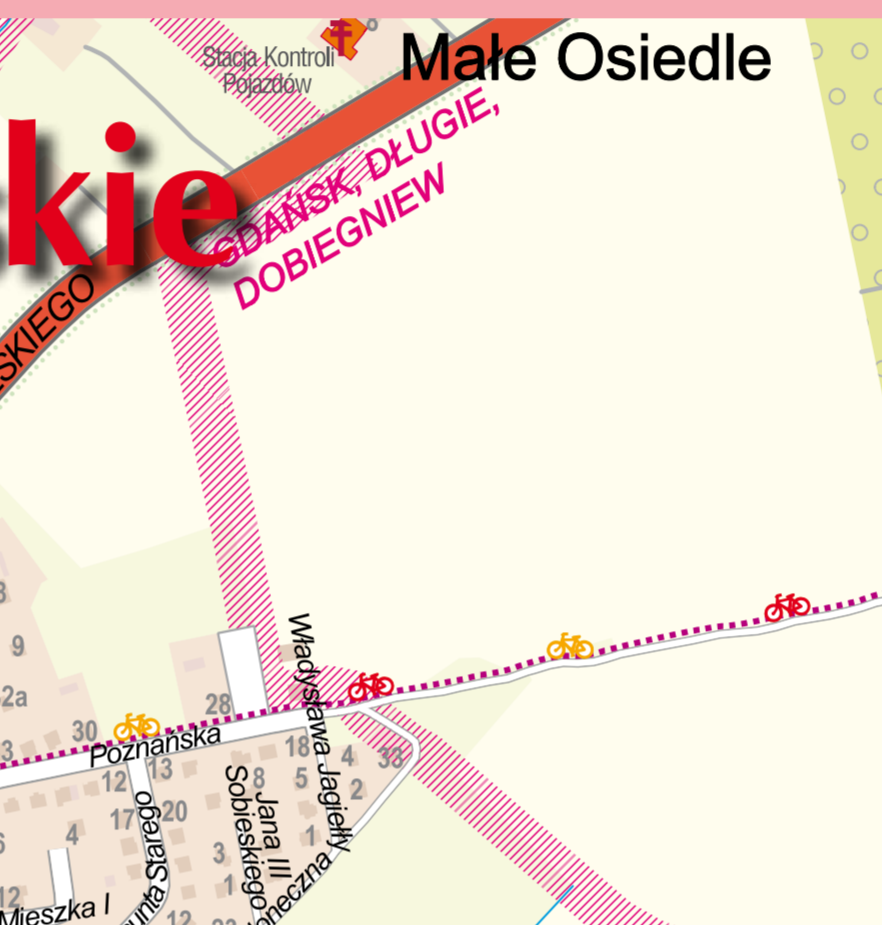
Fransiskus von Assisi-Kirche Die Kirche wurde 1929 im Stile der Moderne



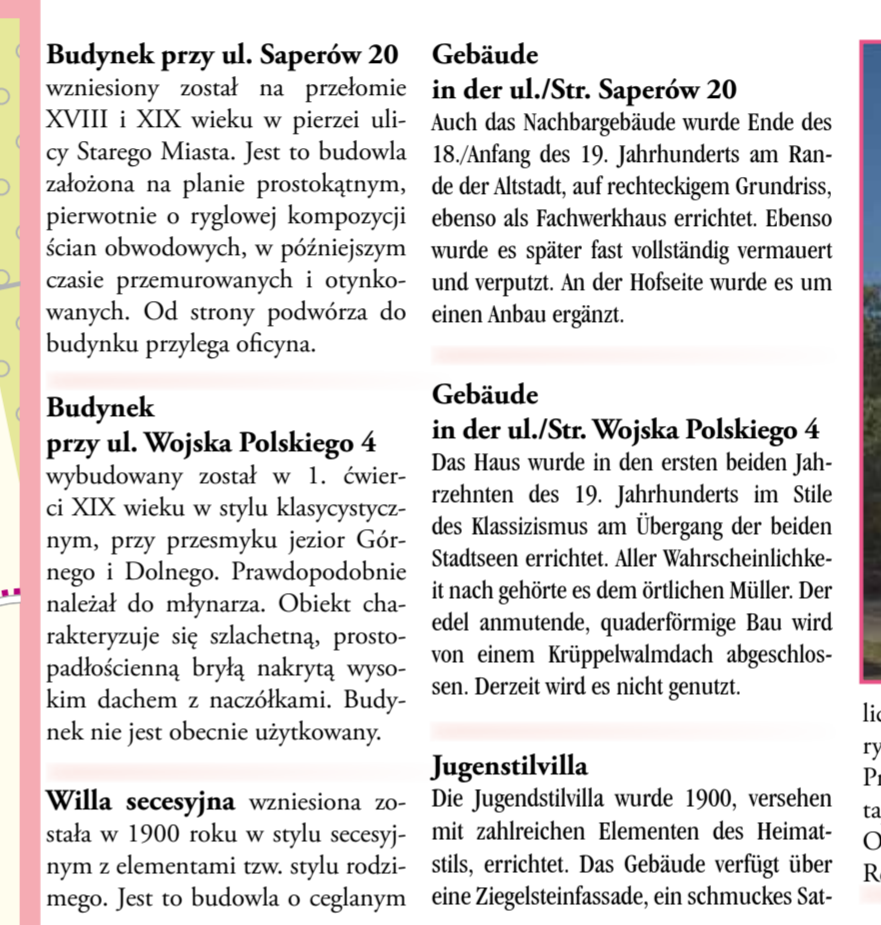
Fransiskus von Assisi-Kirche Die Kirche wurde 1929 im Stile der Moderne



Fransiskus von Assisi-Kirche Die Kirche wurde 1929 im Stile der Moderne



Fransiskus von Assisi-Kirche Die Kirche wurde 1929 im Stile der Moderne



Fransiskus von Assisi-Kirche Die Kirche wurde 1929 im Stile der Moderne



Fransiskus von Assisi-Kirche Die Kirche wurde 1929 im Stile der Moderne



Fransiskus von Assisi-Kirche Die Kirche wurde 1929 im Stile der Moderne

Map of Strzelce Krajeńskie with a scale of 1:5000. The map shows streets like GORZÓWSKA, ALEJA WOLNOŚCI, and ALEJA POLSKIEGO. It includes a legend with symbols for city boundaries, roads, public transport, and various landmarks. The title 'Strzelce Krajeńskie' is prominently displayed in the center.

WAŻNIEJSZE TELEFONY I ADRESY WICHTIGE RUFNUMMERN UND ANSCHRIFEN

URZĄD MIEJSKI W STRZELCACH KRAJEŃSKICH STADTAMT STRZELCE KRAJEŃSKIE

Osrodek Kolonijny KADET-OK Krzysztof Jaz Długie ul. Dobiegniewska 22, 66-500 Strzelce Krajeńskie.

Gospodarstwo Agroturystyczne - Stefania Górská Danków 11, 66-510, Bobrówko.

Domki Letniskowe - Magdalena i Piotr Guszko - Bungallow Danków 6a i 6b, 66-510, Bobrówko.